

SANDNES KOMMUNE Plan nr. 99113

Reguleringsplan for småbåthavn på gnr. 38, bnr. 326, 327 og 653.

Endring til plan nr.:

Tegnforklaring:


PBL. § 25 Reguleringsformål

1 Bygeområder

 Allmennyttig formål

3 Trafikkområder

 Annet trafikkareal

 Offentlig gang- og sykkelvei

6 Spesialområder

 Frisiktsone


 Småbåthavn

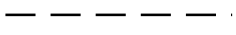
7 Fellesområder

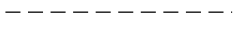
 Felles avkjørsel

Streksymboler m.v.

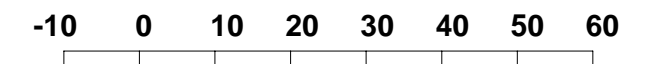
 Planens begrensning

 Grense for reguleringsformål

 Byggegrense

 Grense for restriksjonsområde

 Regulert parkeringsfelt



Revisjoner

09.08.01 Tegnet inn parkeringsplasser, byggegrense, endret radius ved innkjørsel.

Saksbehandling

Delegert fullmakt 19.06.01

Utvalg for byutvikling, 2. gang: 05.09.01

Utlagt til offentlig ettersyn i tidsrommet: 21.06 - 27.07.01

Bystyrets vedtak: 18.09.01

Planlegger: Paal Borsheim
Arkitekt mnl NPA
Rådyrveien 8, 4323 Sandnes
Tlf: 51673662 Faks 51675842

Datert 10.04.00

